



Kernzonenplan Winterberg

1:1'000

Festsetzung Gemeindeversammlung: Lindau, den 21. November 2022

Gemeindepräsident: Gemeindegeschreiberin:

Bernard Hosang Sandra Markovic

Genehmigung Baudirektion:

Für die Baudirektion: BDV Nr. /

PLANPARTNER AG





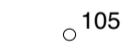
RAUMPLANUNG STÄDTEBAU ENTWICKLUNG
OBERE ZAUNE 12 CH - 8001 ZÜRICH
TEL +41 (0)44 250 58 80 FAX +41 (0)44 250 58 81

Erstellungs- und Druckdatum 22. August 2023



Dokument: 31102_05A_230822_Kernzonenplan.vwx
Layoutebene: 10 (Kernzonenplan Winterberg)
Grundlage: 31102_05A_190803_Kernzonenpläne

Legende

Festlegungen

-  Gebäudetyp A (Art. 5 Abs. 2 BZO, inventarisiert)
-  Gebäudetyp B (Art. 5 Abs. 3 BZO)
-  Gebäudetyp C (Art. 5 Abs. 4 BZO)
-  Bauflucht gemäss Art. 5 Abs. 6 BZO
-  Koordinatenpunkt

Informationsinhalt

-  Kernzone K1
-  Kernzone K2

Punktnummer	Y	X
111	2694538.354	1256995.852
112	2694543.458	1257002.649
113	2694501.821	1256800.710
114	2694496.349	1256787.282

